

«СОГЛАСОВАНО»  
Начальник ОМС Управления  
образования ПГО  
О.М. Уфимцева  
\_\_\_\_\_ 2020г

«УТВЕРЖДАЮ»  
Заведующая МБДОУ ПГО  
«Детский сад № 69  
комбинированного вида»  
Е.Н. Орехова  
«\_\_\_\_\_» \_\_\_\_\_ 2020г

«СОГЛАСОВАНО»  
Начальник ОГИБДД ОМВД  
России по г Полевскому  
майор полиции  
Д.А. Мешавкин  
«\_\_\_\_\_» \_\_\_\_\_ 2020г

# ПАСПОРТ

дорожной безопасности  
МБДОУ ПГО «Детский сад № 69  
комбинированного вида»  
здание по адресу  
Зеленый Бор 1, 24

## Содержание

### I. План - схемы образовательного учреждения.

1. Район расположения МБДОУ ПГО «Детский сад №69 комбинированного вида», пути движения транспортных средств и, воспитанников.
2. Организация дорожного движения в непосредственной близости от МБДОУ ПГО «Детский сад №69 комбинированного вида» с размещением соответствующих технических средств организации дорожного движения, маршруты движения детей и расположение парковочных мест.
3. Маршруты движения организованных групп детей от МБДОУ ПГО «Детский сад № 69 комбинированного вида» к парку.
4. Пути движения транспортных средств к местам разгрузки/погрузки и рекомендуемые безопасные пути передвижения детей по территории МБДОУ ПГО «Детский сад №69 комбинированного вида».

## Общие сведения

Муниципальное бюджетное дошкольное образовательное учреждение  
Полевского городского округа «Детский сад № 69 (67) комбинированного  
вида».

(Полное наименование образовательного учреждения)

Юридический адрес: Свердловская область г Полевской, 623382  
микрорайон Зеленый Бор I, 25

Фактический адрес: Свердловская область г Полевской, 623382  
микрорайон Зеленый Бор I, 24

Руководители образовательного учреждения:

Заведующий: Орехова Елена Николаевна (343 50) 3-11-43

(фамилия, имя, отчество)

(телефон)

Старший воспитатель: Рушенцева Елена Владимировна (343 50) 3-13-  
10

*Ответственные работники  
муниципального органа образования*

(должность)

(фамилия, имя, отчество)

*Ответственные от Госавтоинспекции*

*ГИБДД ОМВД РФ по г. Полевскому по должности инспектор по БДД*

Ю.Ю. Хафизова (343 50) 3-31-76

*Ответственные работники за мероприятия  
по профилактике детского травматизма : Специалист по ОТ  
Устюгова Евгения Викторовна*

*Руководитель или ответственный  
работник дорожно- эксплуатационной  
организации, осуществляющий  
содержание улично-дорожной сети (УДС)*

(фамилия, имя, отчество)

(телефон)

*Руководитель или ответственный  
Работник дорожно-эксплуатационный  
Организации, осуществляющей  
Содержание технических средств  
Организации дорожного  
Движения (ТСОДД)*



Количество воспитанников 224 человека

Наличие уголка по БДД 12 шт в каждой группе и коридорах детского сада  
(если имеется, указать место расположения)

Наличие класса по БДД не имеется  
(если имеется, указать место расположения)

Наличие авто городка (площадки) по БДД разметка на территории  
детского сада, выносной материал (дорожные знаки)

Наличие автобуса в образовательном учреждении не имеется  
(при наличии автобуса)

Владелец автобуса \_\_\_\_\_  
(образовательное учреждение, муниципальное образование и др.)

Время занятий в образовательном учреждении:

С 7-00 до 19-00

### ***Телефоны оперативных служб:***

#### **112 – Единая дежурно-диспетчерская служба**

**01** – МЧС России по Свердловской области (МТС, Мегафон 010, Билайн – 001, Мотив – 901)

**02** – Полиция по Свердловской области (МТС, Мегафон 020, Билайн – 002, Мотив – 902)

**03** – Скорая помощь в Свердловской области (МТС, Мегафон 030, Билайн – 003, Мотив – 903)

## Содержание

I. План – схемы образовательного учреждения.

1. Район расположения МБДОУ ПГО «Детский сад №69 », пути движения транспортных средств и, воспитанников.

2. Организация дорожного движения в непосредственной близости от МБДОУ ПГО «Детский сад №69 » с размещением соответствующих технических средств организации дорожного движения, маршруты движения детей и расположение парковочных мест.

3. Маршруты движения организованных групп детей от МБДОУ ПГО «Детский сад № 69 комбинированного вида» к парку.

4. Пути движения транспортных средств к местам разгрузки/погрузки и рекомендуемые безопасные пути передвижения детей по территории МБДОУ ПГО «Детский сад №69 комбинированного вида».



# Район расположения ОУ, пути движения транспортных средств и детей (учеников, обучающихся)



## Условные обозначения

	Пути движения транспортных средств
	Пути движения пешеходов
	Проезжая часть
	Тротуар
	Опасный участок
	Жилые постройки
	Светофорное регулирование
	Пешеходный переход
	Калитка
	Ворота



## Пояснительная записка к схеме № 1

### Район расположения образовательного учреждения, пути движения транспортных средств и детей.

На данной схеме представлен комплекс организационно-правовых организационно – технических мероприятий и распорядительных действий по управлению движением на дорогах, направленных на обеспечение безопасности дорожного движения.

Схема необходима для общего представления о районе расположения МБДОУ ПГО «Детский сад № 69 ». Для изучения безопасности движения воспитанников от дома к ДОУ и обратно.

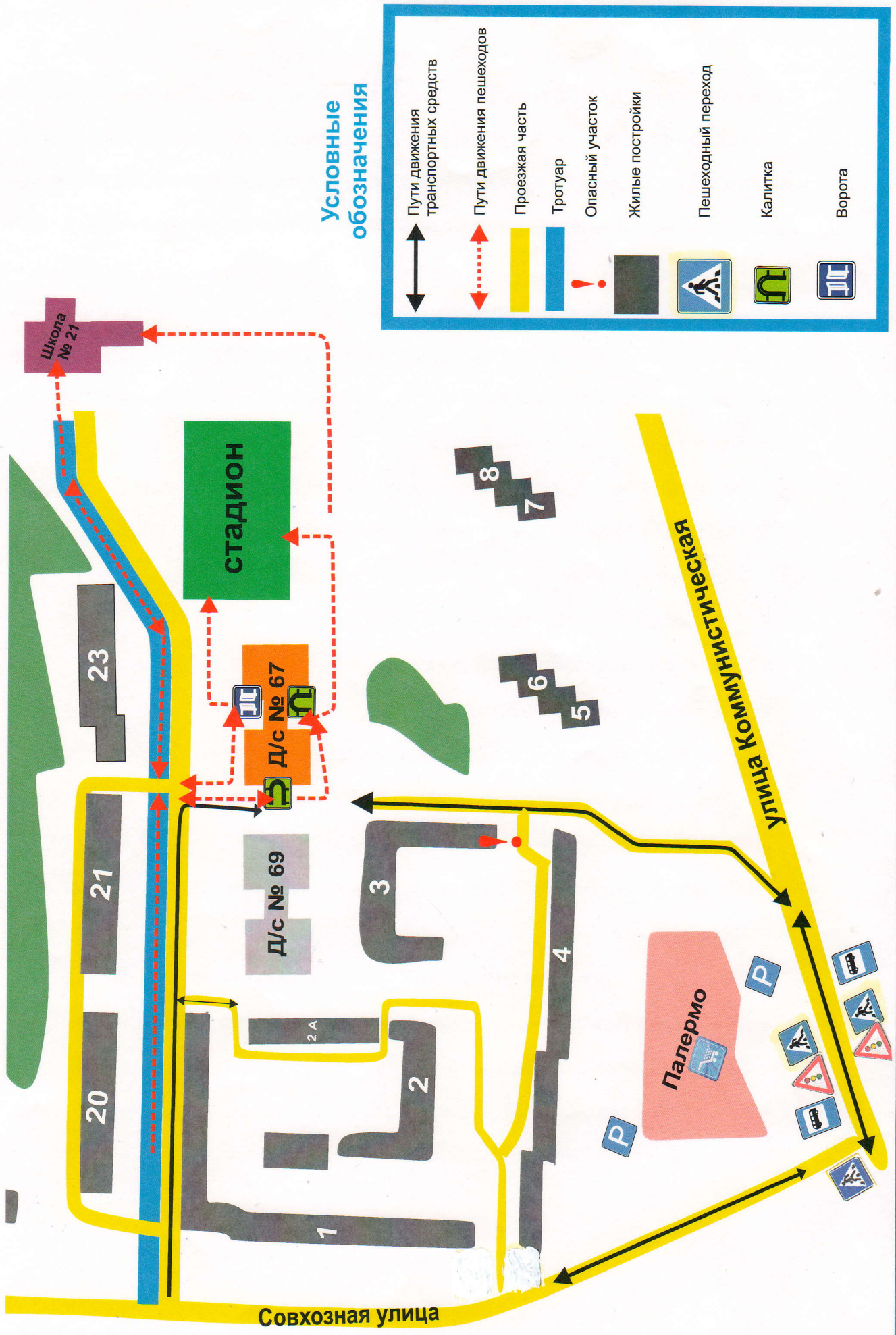
При исследовании маршрутов движения детей уделено особое внимание опасным зонам, где дети пересекают проезжие части дорог. Поэтому данная схема предназначена для ознакомления родителей и детей с безопасным маршрутом движения с районом расположения МБДОУ ПГО «Детский сад № 69», движением транспортных средств и детей.

Территория, указанная на схеме, включает:

- Жилые дома, в которых проживает большая часть детей (микрорайон Зеленый Бор);
- Автомобильные дороги (ул.Коммунистическая и др) и тротуары;
- На схеме также обозначено: пути движения детей в/из МБДОУ ПГО «Детский сад № 69», пути движения транспортных средств, расположения жилых домов;
- Зданий и сооружений ( МБОУ ПГО «СОШ № 21», магазин Монетка и др), сеть автомобильных дорог, уличные (наземные регулируемые нерегулируемые пешеходные переходы), названия улиц и нумерация домов.



# Организация дорожного движения в непосредственной близости от образовательного учреждения с размещением соответствующих технических средств, маршрутов движения детей и расположении парковочных мест





## Пояснительная записка к схеме № 2

**Схема организации дорожного движения в непосредственной близости от образовательного учреждения с размещением соответствующих технических средств организации дорожного движения, маршрутов движения детей (воспитанников) и расположения парковочных мест.**

На данной схеме представлен комплекс организационно-правовых, организационно – технических мероприятий и распорядительных действий по управлению движением на дорогах, направленный на обеспечение безопасности дорожного движения.

Схема организации дорожного движения предназначена для оптимизации безопасного дорожного движения и движения пешехода.

На схеме обозначено:

- Огражденное здание МБДОУ ПГО «Детский сад №69
- Контуры автомобильной дороги
- Расположение светофоров
- Разметка, в том числе пешеходные переходы и тротуары
- Дорожные знаки и ограждения
- Остановки общественного транспорта

Для организации безопасного движения транспорта и детей на схеме обозначено:

- Маршрут движения транспортных средств по проезжей части;
- Наиболее безопасный маршрут движения детей от остановки общественного транспорта к ДОУ;
- Наиболее безопасный маршрут движения детей от парковочных мест к ДОУ и обратно

# Маршрут движения организованных групп детей от ОУ к стадиону, парку или к спортивно-оздоровительному комплексу

## Условные обозначения

	Пути движения транспортных средств
	Пути движения пешеходов
	Проезжая часть
	Тротуар
	Опасный участок
	Жилые постройки
	Пешеходный переход
	Светофорное регулирование

парк

Дворец спорта

улица Декабристов

Совхозная улица

улица Коммунистическая

стадион

Д/с № 67

Д/с № 69

Палермо

23

21

20

2 А

1

2

3


4

5

6

7

8





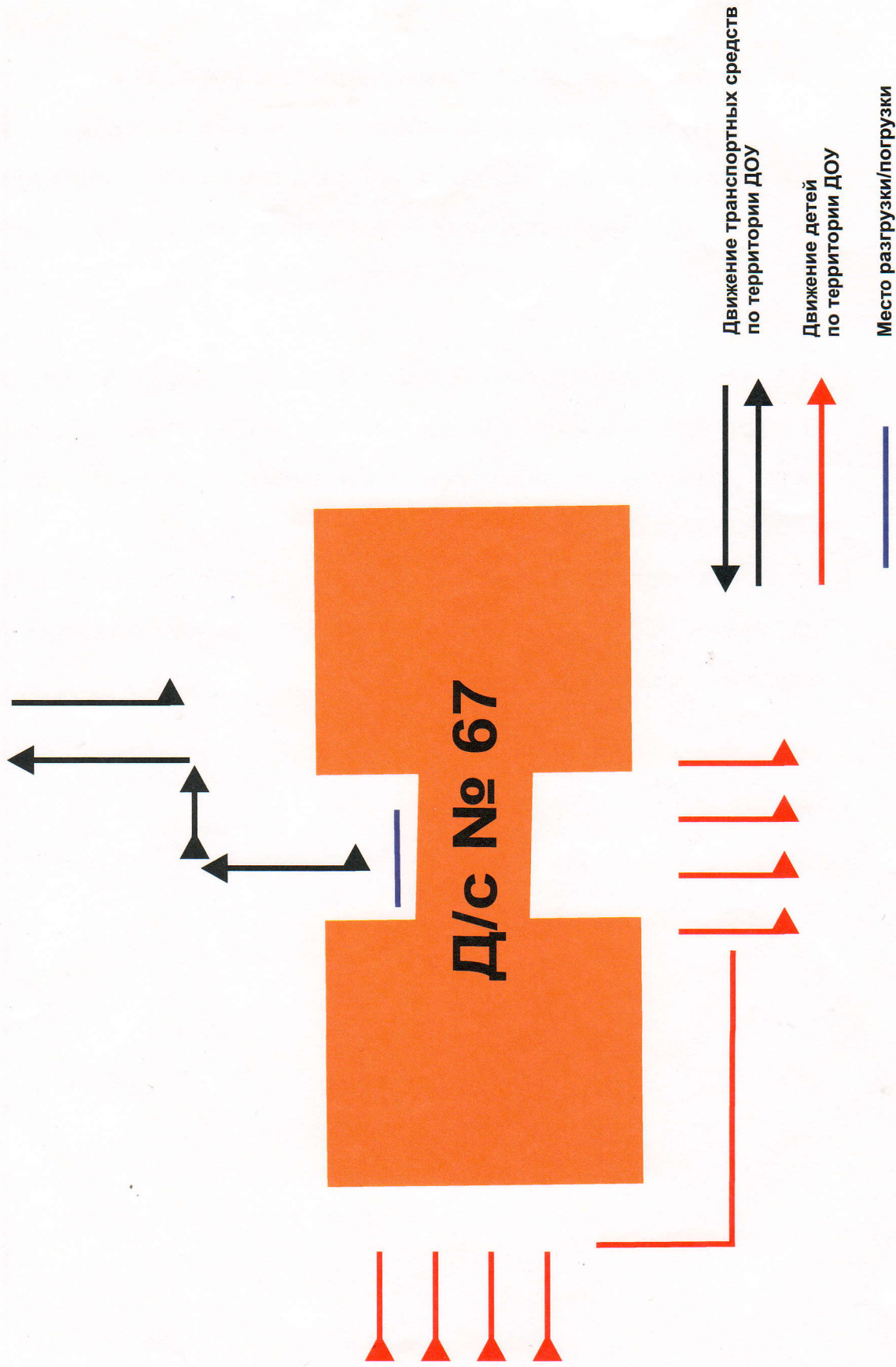
### **Пояснительная записка к схеме № 3**

#### **Маршруты движения организованных групп детей (воспитанников) от образовательного учреждения к стадиону, парку.**

На данной схеме района расположения образовательного учреждения указаны безопасные маршруты пешего движения детей от МБДОУ ПГО «Детский сад №69» к стадиону «ТРУД», парку, лыжной базе и обратно.

Эти схемы необходимы для использования преподавательским составом при организации движения групп детей к местам проведения занятий вне территории ДОУ.

# Пути движения транспортных средств к местам разгрузки/погрузки и рекомендации безопасных передвижений детей по территории образовательного учреждения





## **Пояснительная записка к схеме № 4**

### **Пути движения транспортных средств по территории образовательного учреждения к местам разгрузки/погрузки и рекомендуемые безопасные пути передвижения детей (воспитанников).**

На схеме указано примерная траектория движения транспортных средств на территории МБДОУ ПГО «Детский сад № 69», в том числе места погрузки/разгрузки, а также безопасный маршрут движения детей во время погрузочно-разгрузочных работ.

В целях обеспечения безопасного движения детей (воспитанников) на территории ДОУ исключены пересечения путей движения детей и путей движения транспортных средств.