



«СОГЛАСОВАНО»  
Начальник ОМС Управления  
образования ПГО  
О.М. Уфимцева

2020г

«СОГЛАСОВАНО»  
Начальник ОГИБДД ОМВД  
России по г Полевскому  
майор полиции  
Д.А. Мешавкин

«*DM*» 2020г

«УТВЕРЖДАЮ»  
Заведующая МБДОУ ПГО  
«Детский сад № 69  
комбинированного вида»  
Е.И. Орехова  
«*Е.И. Орехова*» 2020г



# ПАСПОРТ

дорожной безопасности  
МБДОУ ПГО «Детский сад № 69  
комбинированного вида»  
здание по адресу  
Зеленый Бор 1, 27

## Содержание

### I. План - схемы образовательного учреждения.

1. Район расположения МБДОУ ПГО «Детский сад №69 (64)», пути движения транспортных средств и, воспитанников.
2. Организация дорожного движения в непосредственной близости от МБДОУ ПГО «Детский сад №69 » с размещением соответствующих технических средств организации дорожного движения, маршруты движения детей и расположение парковочных мест.
3. Маршруты движения организованных групп детей от МБДОУ ПГО «Детский сад № 69 комбинированного вида» к парку.
4. Пути движения транспортных средств к местам разгрузки/погрузки и рекомендуемые безопасные пути передвижения детей по территории МБДОУ ПГО «Детский сад №69 комбинированного вида».

## Общие сведения

Муниципальное бюджетное дошкольное образовательное учреждение  
Полевского городского округа «Детский сад № 69 (64) комбинированного  
вида».

(Полное наименование образовательного учреждения)

Юридический адрес: Свердловская область г Полевской, 623382  
микрорайон Зеленый Бор I, 25

Фактический адрес: Свердловская область г Полевской, 623382  
микрорайон Зеленый Бор I, 27

Руководители образовательного учреждения:

Заведующий: Орехова Елена Николаевна (343 50) 3-11-43

(фамилия, имя, отчество)

(телефон)

Старший воспитатель: Томилова Анна Владимировна (343 50) 3-51-97

(фамилия, имя, отчество)

(телефон)

*Ответственные работники*

*муниципального органа образования*

(должность)

(фамилия, имя, отчество)

*Ответственные от Госавтоинспекции*

*ГИБДД ОМВД РФ по г. Полевскому по должности инспектор по БДД*

Ю.Ю. Хафизова (343 50) 3-31-76

*Ответственные работники за мероприятия*

*по профилактике детского травматизма : Специалист по ОТ*

Устюгова Евгения Викторовна

*Руководитель или ответственный*

*работник дорожно- эксплуатационной*

*организации, осуществляющий*

*содержание улично-дорожной сети (УДС)*

(фамилия, имя, отчество)

(телефон)

*Руководитель или ответственный*

*Работник дорожно-эксплуатационный*

*Организации, осуществляющей*

*Содержание технических средств*

*Организации дорожного*

*Движения (ТСОДД)*

(фамилия, имя, отчество)

(телефон)

*Количество воспитанников 240 человек*

*Наличие уголка по БДД 12 шт в каждой группе и коридорах детского сада*

*(если имеется, указать место расположения)*

Наличие класса по БДД не имеется

(если имеется, указать место расположения)

Наличие авто городка (площадки) по БДД разметка на территории детского сада, выносной материал (дорожные знаки)

Наличие автобуса в образовательном учреждении не имеется

(при наличии автобуса)

Владелец автобуса \_\_\_\_\_

(образовательное учреждение, муниципальное образование и др.)

Время занятий в образовательном учреждении:

С 7-00 до 19-00

### **Телефоны оперативных служб:**

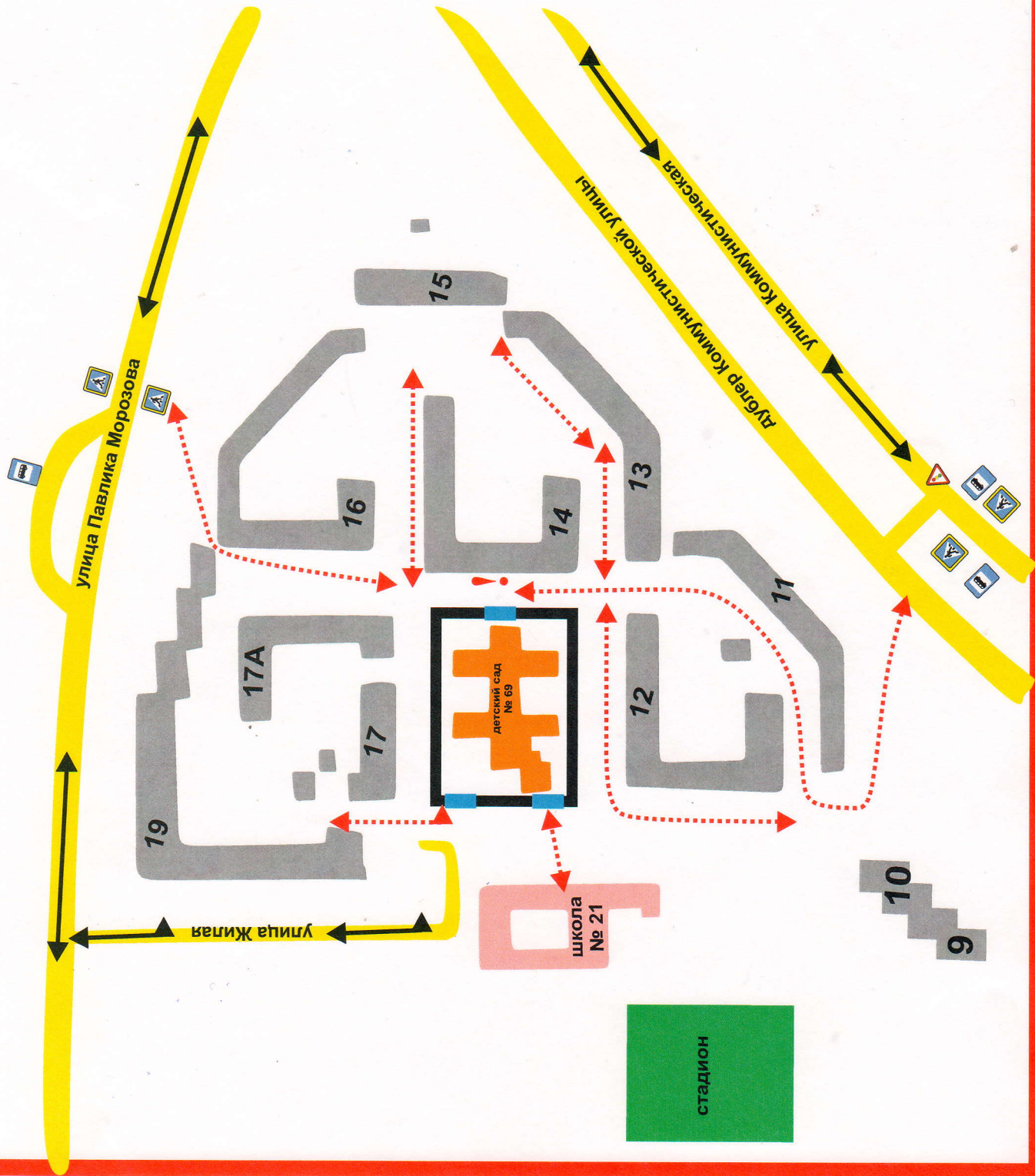
#### **112 – Единая дежурно-диспетчерская служба**

**01 – МЧС России по Свердловской области (МТС, Мегафон 010, Билайн – 001, Мотив – 901)**

**02 – Полиция по Свердловской области (МТС, Мегафон 020, Билайн – 002, Мотив – 902)**

**03 – Скорая помощь в Свердловской области (МТС, Мегафон 030, Билайн – 003, Мотив – 903)**

# Район расположения ОУ, пути движения транспортных средств и детей



## Пояснительная записка к схеме № 1

### Район расположения образовательного учреждения, пути движения транспортных средств и детей.

На данной схеме представлен комплекс организационно-правовых организационно – технических мероприятий и распорядительных действий по управлению движением на дорогах, направленных на обеспечение безопасности дорожного движения.

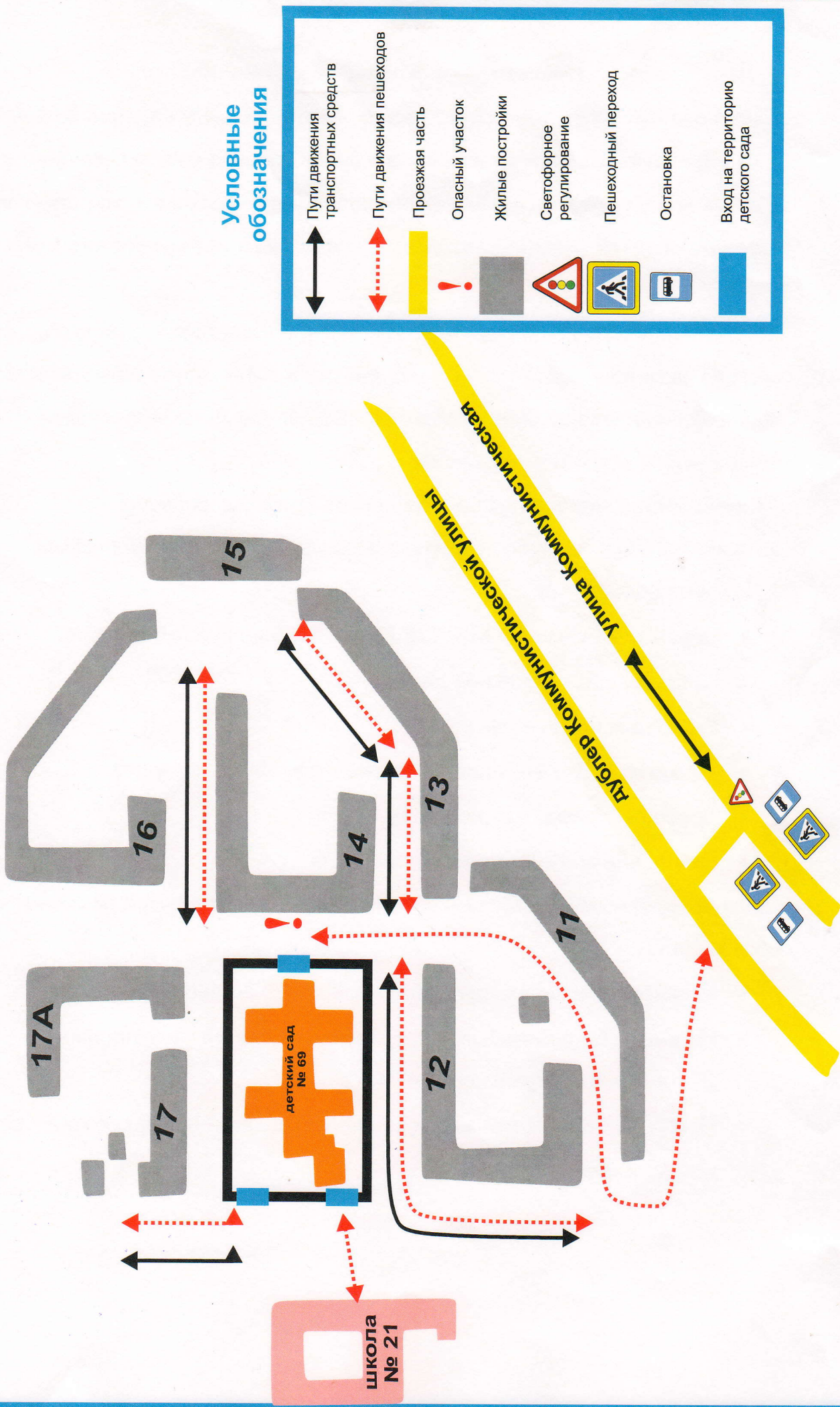
Схема необходима для общего представления о районе расположения МБДОУ ПГО «Детский сад № 69 (64)». Для изучения безопасности движения воспитанников от дома к ДОУ и обратно.

При исследовании маршрутов движения детей уделено особое внимание опасным зонам, где дети пересекают проезжие части дорог. Поэтому данная схема предназначена для ознакомления родителей и детей с безопасным маршрутом движения с районом расположения МБДОУ ПГО «Детский сад № 69», движением транспортных средств и детей.

Территория, указанная на схеме, включает:

- Жилые дома, в которых проживает большая часть детей (микрорайон Зеленый Бор);
- Автомобильные дороги (ул.Коммунистическая, Павлика Морозова, Жилая) и тротуары;
- На схеме также обозначено: пути движения детей в/из МБДОУ ПГО «Детский сад № 69», пути движения транспортных средств, расположения жилых домов;
- Зданий и сооружений ( МБОУ ПГО «СОШ № 21», магазин Монетка и др), сеть автомобильных дорог, уличные (наземные регулируемые нерегулируемые пешеходные переходы), названия улиц и нумерация домов.

# Организация дорожного движения в непосредственной близости от образовательного учреждения с размещением соответствующих технических средств, маршрутов движения детей и расположение парковочных мест



## Условные обозначения

- Пути движения транспортных средств
- Пути движения пешеходов
- Проезжая часть
- Опасный участок
- Жилые постройки
- Светофорное регулирование
- Пешеходный переход
- Остановка
- Вход на территорию детского сада

## Пояснительная записка к схеме № 2

**Схема организации дорожного движения в непосредственной близости от образовательного учреждения с размещением соответствующих технических средств организации дорожного движения, маршрутов движения детей (воспитанников) и расположения парковочных мест.**

На данной схеме представлен комплекс организационно-правовых, организационно – технических мероприятий и распорядительных действий по управлению движением на дорогах, направленный на обеспечение безопасности дорожного движения.

Схема организации дорожного движения предназначена для оптимизации безопасного дорожного движения и движения пешехода.

На схеме обозначено:

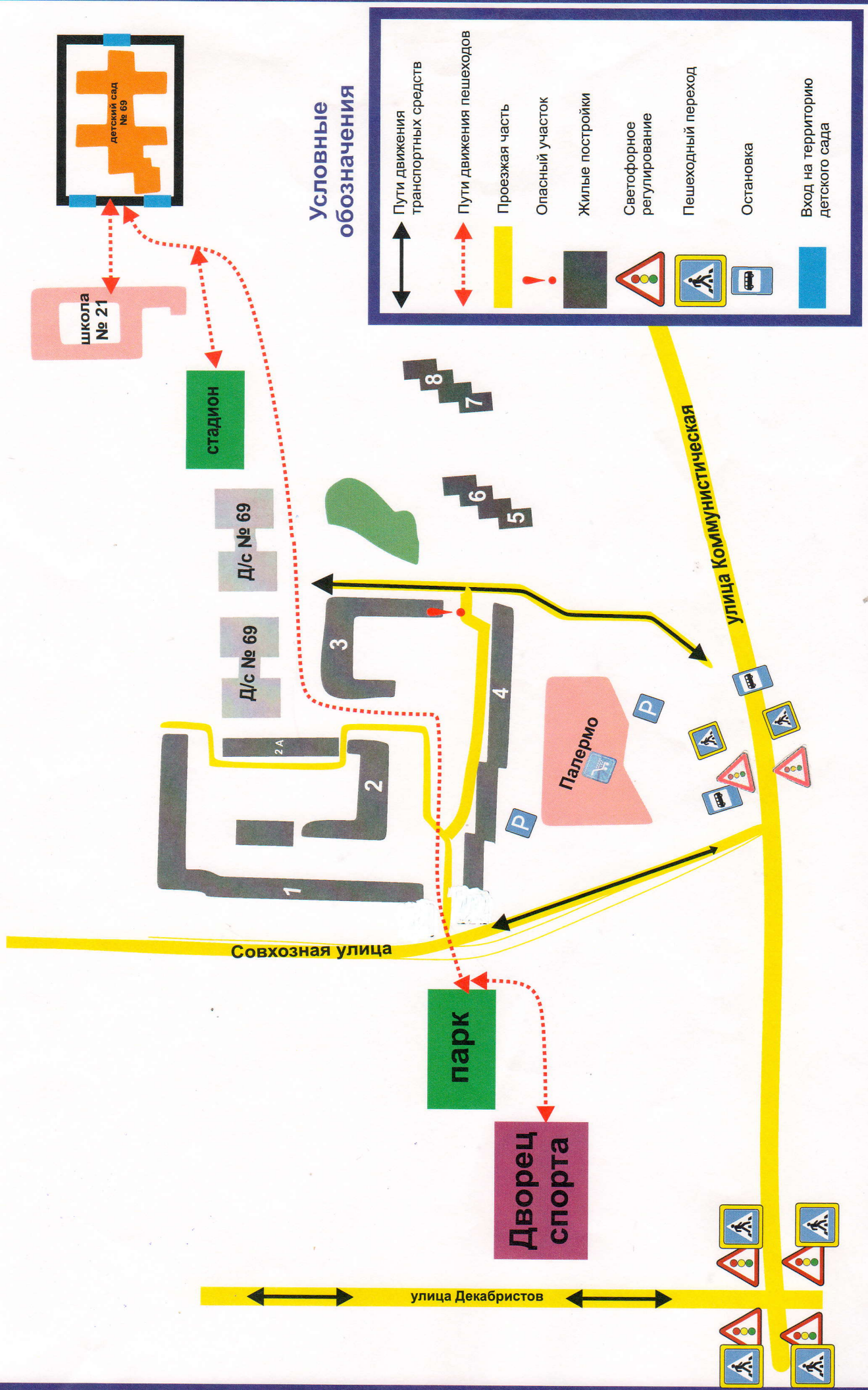
- Огражденное здание МБДОУ ПГО «Детский сад №69(64)
- Контуры автомобильной дороги
- Расположение светофоров
- Разметка, в том числе пешеходные переходы и тротуары
- Дорожные знаки и ограждения
- Остановки общественного транспорта

Для организации безопасного движения транспорта и детей на схеме обозначено:

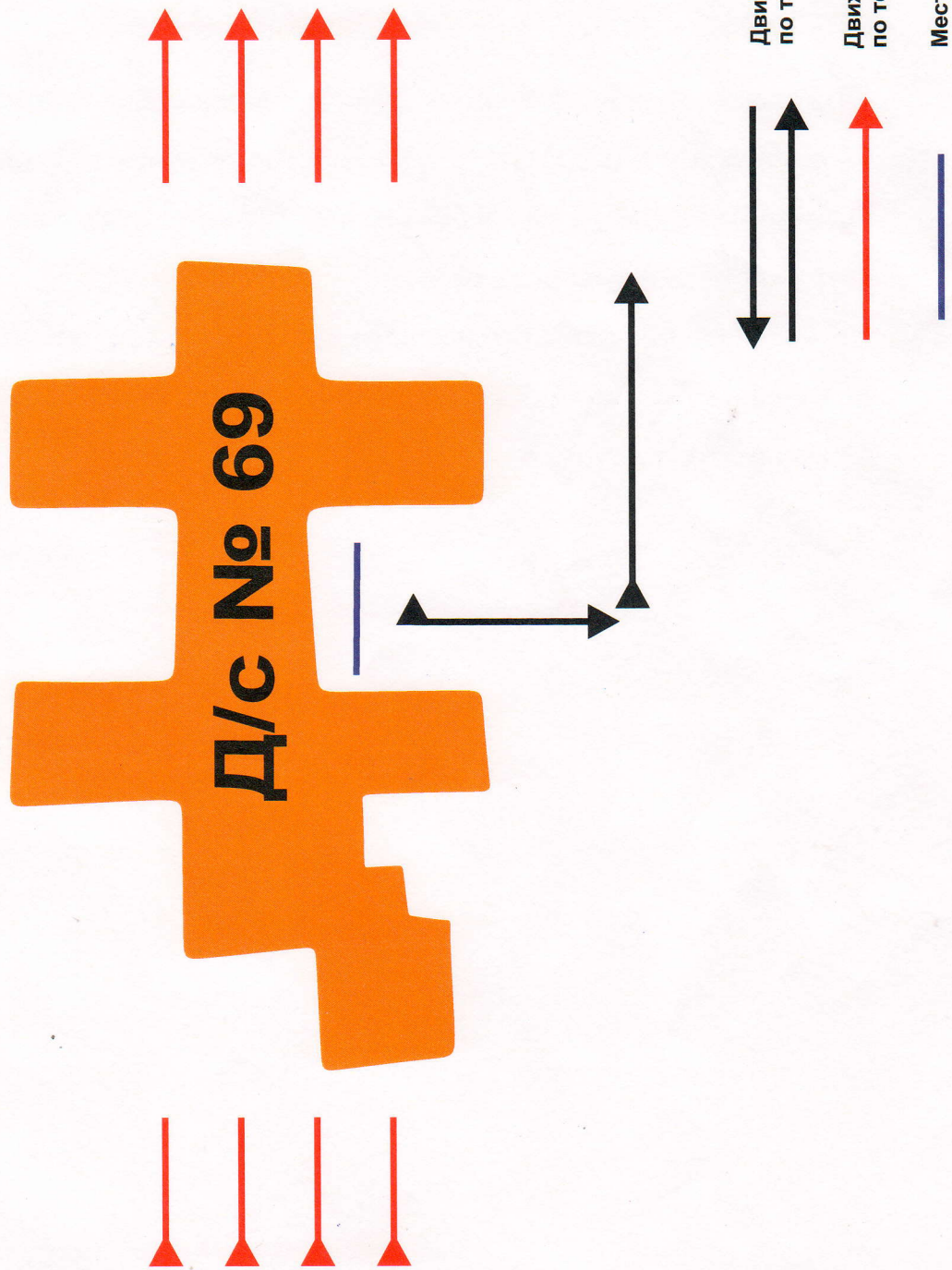
- Маршрут движения транспортных средств по проезжей части;
- Наиболее безопасный маршрут движения детей от остановки общественного транспорта к ДОУ;
- Наиболее безопасный маршрут движения детей от парковочных мест к ДОУ и обратно



# Маршрут движения организованных групп детей от ОУ к стадиону, парку или к спортивно-оздоровительному комплексу



**Пути движения транспортных средств к местам разгрузки/погрузки  
и рекомендации безопасных передвижений детей  
по территории образовательного учреждения**



#### **Пояснительная записка к схеме № 4**

### **Пути движения транспортных средств по территории образовательного учреждения к местам разгрузки/погрузки и рекомендуемые безопасные пути передвижения детей (воспитанников).**

На схеме указано примерная траектория движения транспортных средств на территории МБДОУ ПГО «Детский сад № 69», в том числе места погрузки/разгрузки, а также безопасный маршрут движения детей во время погрузочно-разгрузочных работ.

В целях обеспечения безопасного движения детей (воспитанников) на территории ДОУ исключены пересечения путей движения детей и путей движения транспортных средств.